



Legende

Bauplatzgrößen

- 0 - 100 m²
- 100 - 400 m²
- 400 - 700 m²
- 700 - 1.000 m²
- 1.000 - 1.400 m²
- über 1.400 m²
- Grundstücke
- Hausflächen

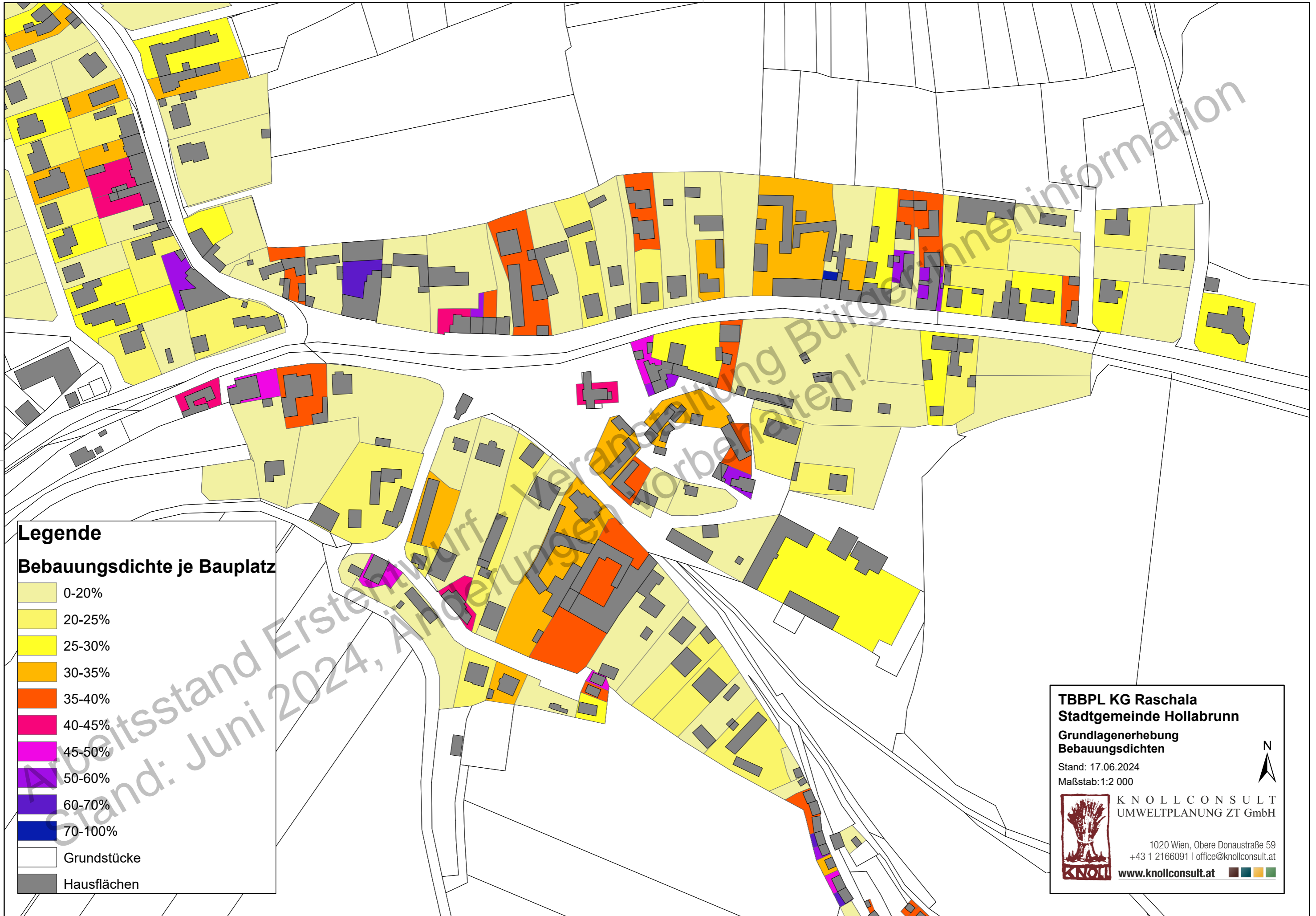
TBBPL KG Raschala
Stadtgemeinde Hollabrunn
Grundlagenerhebung
Bauplatzgrößen

Stand: 17.06.2024
Maßstab: 1:2 000



 **KNOLLCONSULT**
UMWELTPLANUNG ZT GmbH

1020 Wien, Obere Donaustraße 59
+43 1 2166091 | office@knollconsult.at
www.knollconsult.at



Legende

Bebauungsdichte je Bauplatz

- 0-20%
- 20-25%
- 25-30%
- 30-35%
- 35-40%
- 40-45%
- 45-50%
- 50-60%
- 60-70%
- 70-100%
- Grundstücke
- Hausflächen

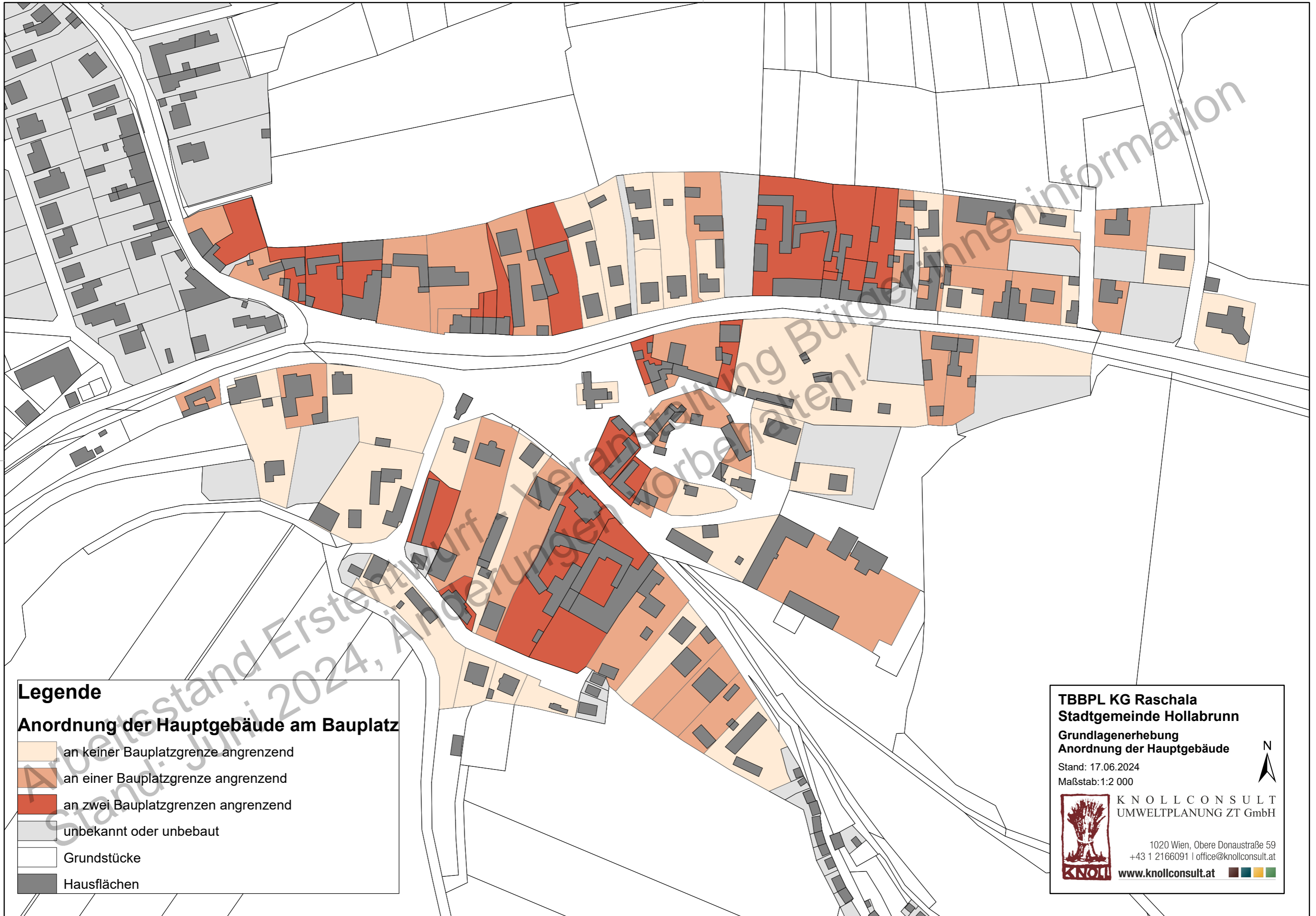
TBBPL KG Raschala
Stadtgemeinde Hollabrunn
Grundlagenerhebung
Bebauungsdichten

Stand: 17.06.2024
Maßstab: 1:2 000

 **KNOLL CONSULT**
UMWELTPLANUNG ZT GmbH

1020 Wien, Obere Donaustraße 59
+43 1 2166091 | office@knollconsult.at
www.knollconsult.at





Legende

Anordnung der Hauptgebäude am Bauplatz

- an keiner Bauplatzgrenze angrenzend
- an einer Bauplatzgrenze angrenzend
- an zwei Bauplatzgrenzen angrenzend
- unbekannt oder unbebaut
- Grundstücke
- Hausflächen

TBBPL KG Raschala
Stadtgemeinde Hollabrunn
Grundlagenerhebung
Anordnung der Hauptgebäude

Stand: 17.06.2024
Maßstab: 1:2 000

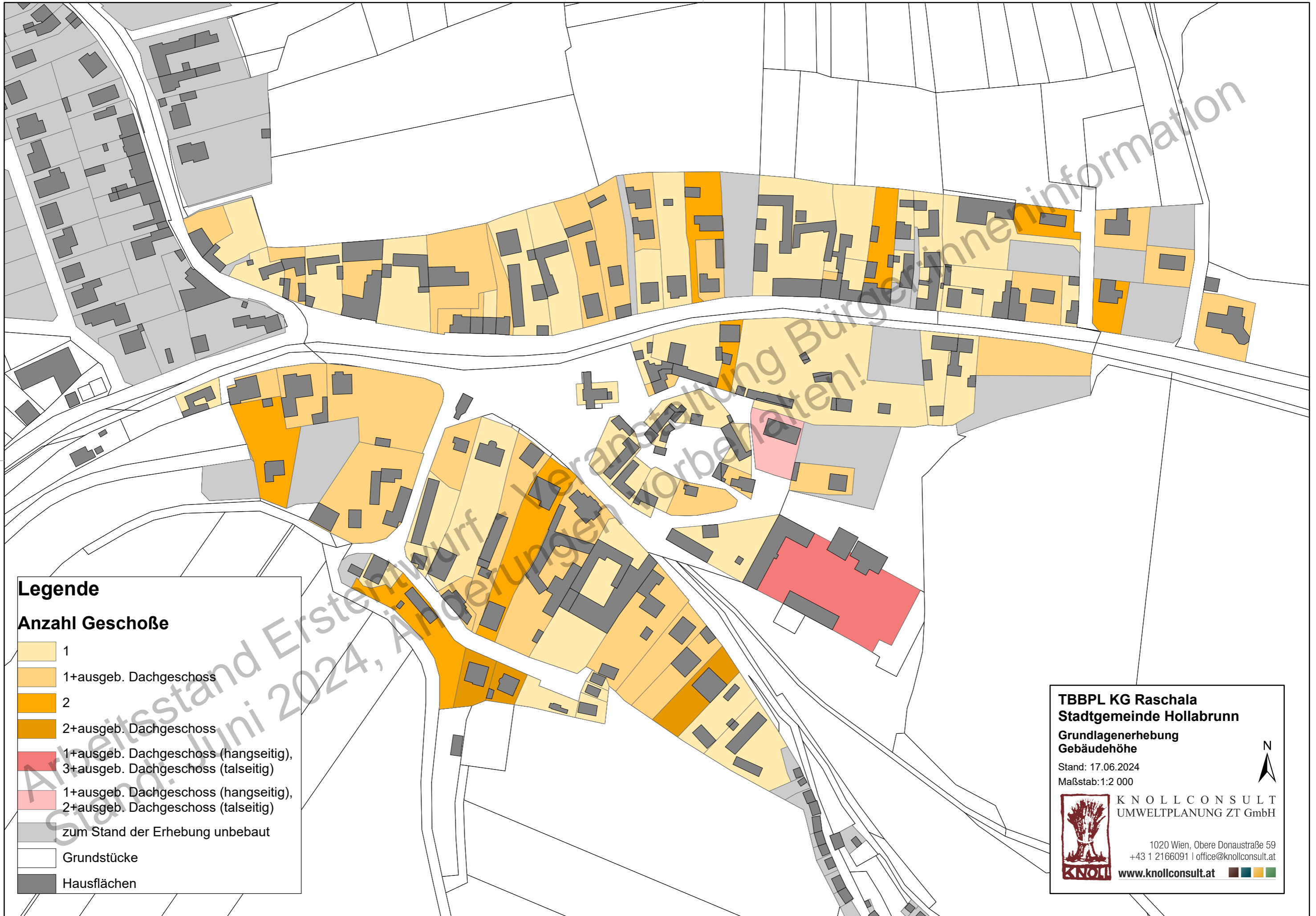


KNOLL CONSULT
UMWELTPLANUNG ZT GmbH

1020 Wien, Obere Donaustraße 59
+43 1 2166091 | office@knollconsult.at

www.knollconsult.at





Legende

Anzahl Geschoße

- 1
- 1+ausgeb. Dachgeschoss
- 2
- 2+ausgeb. Dachgeschoss
- 1+ausgeb. Dachgeschoss (hangseitig),
3+ausgeb. Dachgeschoss (talseitig)
- 1+ausgeb. Dachgeschoss (hangseitig),
2+ausgeb. Dachgeschoss (talseitig)
- zum Stand der Erhebung unbebaut
- Grundstücke
- Hausflächen

TBBPL KG Raschala
Stadtgemeinde Hollabrunn
Grundlagenerhebung
Gebäudehöhe

Stand: 17.06.2024
 Maßstab: 1:2 000

 **KNOLLCONSULT**
 UMWELTPLANUNG ZT GmbH

1020 Wien, Obere Donaustraße 59
 +43 1 2166091 | office@knollconsult.at
 www.knollconsult.at

